

TVP

Nouveaux Programmes HGEMC Bac Pro-CAP

20-21 février 2020 – Lycée Jacques Flesselles

Corpus documentaire - Bac Pro Seconde et CAP – Géographie

Thème 1 – Des réseaux de production et d'échanges mondialisés



Région académique
AUVERGNE-RHÔNE-ALPES

Groupe Ressource Disciplinaire-LP-HISTOIRE GEOGRAPHIE EMC

Monique BOUVIER, IEN de l'Académie de Lyon

Yves DEHECQ, LP Georges Charpak, Châtillon-sur-Chalaronne

Michael LOMBARD, LP Gabriel Voisin, Bourg-en-Bresse

Jean-Christian FALQUET, LP François Rabelais, Dardilly

Salle B210

20 & 21 Février 2020



TVP HGEMC GEOGRAPHIE

Seconde Pro & CAP




Union • Liberté • Égalité
RÉPUBLIQUE FRANÇAISE



Région académique
AUVERGNE-RHÔNE-ALPES


Yves DEHECQ, Michael LOMBARD & Jean-Christian FALQUET 2020




Laurent Carroué, Atlas de la Mondialisation, une seule terre, des mondes, Autrement, 2018.




Géographie des espaces maritimes DP Antoine Frémont (Auteur) Anne Frémont-Vanacore (Auteur) Tome 8104 Paru en mars 2015 Revue (broché)



Le conteneur et la nouvelle géographie des océans et des rivages de la mer – Dans le sillage de la CMA-CGM, J.-M. Miossec, l'Harmattan, 2016




Nouvelles routes maritimes : origines, évolutions et perspectives, Sous la direction de Odile Delfour-Samama, Cédric Leboeuf et Gwenaële Proutière-Maulion, Ed. A.Pedone 2016



Géographie de la mondialisation - 4e éd. Laurent Carroué, Armand Colin 2019



« Le monde en boîtes, conteneurisation et mondialisation, Antoine Frémont, Les collections de l'INRETS, 2007



L'Atlas global. Christian Grataloup et Gilles Fumey (dir.), Les Arènes, 2014, 150 p.





Grand Atlas 2020, Dir. Frank Tétart, Courrier International & France info, Autrement 2019


Bibliographie


Gros Plan – Les réseaux numériques


Liens actifs au
21 février 2020

 *Data Centers : la face visible du cyberspace*, T. Meyer, Carto n°52, mars 2019

 *Fracture(s) numérique(s)*, in l'Espace mondial l'Atlas, Sciences Po, septembre 2019

 *Les câbles sous-marins, autoroutes vitales de l'Internet mondial*, La Tribune, Pierre Manière, 24 novembre 2017

 *Les nouvelles routes de la soie digitales : la face voilée du grand projet chinois*, Geolinks, Observatoire en Géostratégie de Lyon, mai 2018

 *Interxion: La base sous-marine allemande du port sur un nuage*, Nathalie Bureau du Colombier, 28 octobre 2019, businews.fr

Un océan de câbles, Dans les profondeurs d'internet, Web documentaire RFI, mars 2019

Chapitre 1 - Les autoroutes du web en questions

Chapitre 2 – Menaces sous les mers, panique dans le cyberspace

Chapitre 3 – Puissance(s) au bout du câble

Bibliographie



Publication en ligne à caractère scientifique pour le partage du savoir et pour la formation en géographie gérée par Écoles normales supérieures en lien avec le Ministère de l'Éducation Nationale. Ici une sélection de ressources diverses ciblant le Lycée Professionnel



UNESCO et les Objectifs de Développement Durable



Site Belge à financement européen – Des outils pédagogiques destinés aux enseignants, aux établissements techniques et professionnels



ISEMAR Institut Supérieur d'Economie Maritime Nantes – Saint Nazaire – Des informations synthétiques sur les activités maritimes et portuaires, des cartes thématiques récentes



Mer et Marine – des fils d'informations en partie libres – Marine marchande, énergie marine, aménagement du littoral, histoire navale, etc.



Site de la Compagnie maritime d'affrètement - Compagnie générale maritime - armateur de porte-conteneurs français



Suivi en temps réel du trafic maritime mondial



SubmarineCableMap - Cartographie interactive des câbles sous-marins (Opérateurs, longueur, points d'atterrage)

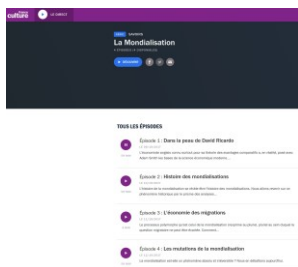


Radarbox - Suivi en temps réel du trafic aérien

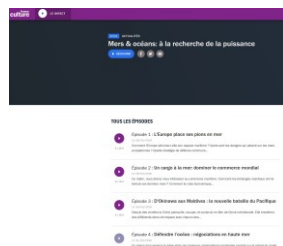


Flight radar 24 - Suivi en temps réel du trafic aérien


Sitographie



Série France Culture - Savoirs
« La mondialisation », Octobre
2017 – 4 épisodes - 3x49 + 3
minutes



Série France Culture « Mers &
océans : à la recherche de la
puissance », 2016 – 4 épisodes
x50 minutes

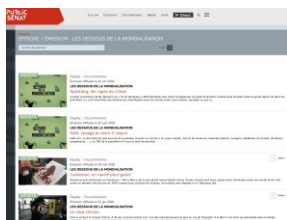


« Qui contrôle la mer ? »,
Baudouin Koenig, Arte,
2015, 85 minutes



« Les grandes routes maritimes », Thalassa, 2015, 108 minutes

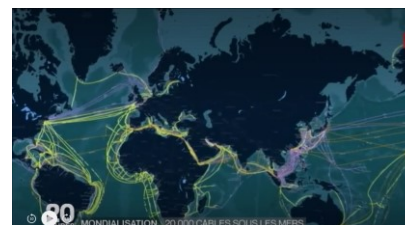
Liens actifs au
21 février 2020



Chaîne Public-Sénat – 2018 Les
dessous de la mondialisation- 25
épisodes d'environ 30 minutes



Série documentaire *Product*, d'Arte 2015 – la
mondialisation à travers le parcours de 10 produits
de consommation courante : La crevette, le bonbon,
les extensions de cheveux, les baskets recyclées, la
pâte à tartiner, le lin, la rose, les circuit-imprimés, le
mât-réacteur d'avion et le papier - 10 épisodes de 3
minutes environ



Mondialisation – 20 000 câbles sous les mers,
Journal Télévisé, 5 juillet 2016, France 2 environ 2
minutes

Documentaires